

L'ouverture de la servitude de marchepied de Marcillac à Vauclaire, en passant par la base de loisirs de Chandos permet de cheminer au plus près de la rivière sur environ 10 km.

Cette servitude, reprenant l'ancien chemin de halage du temps où les gabares naviguaient sur l'Isle, permet une immersion dans une nature protégée. Ce chemin longeant la rivière est bordé de grands arbres dont les branches créent une ombre douce, parfaite pour échapper à la chaleur du soleil. Le doux murmure de l'Isle, à peine importuné par les hérons cendrés ou les martins pêcheurs, apaise l'esprit et invite à la détente.

4 points de départ sont possibles :

- 1 *Marcillac*
- 2 *Ménestérol*
- 3 *Chandos*
- 4 *Vauclaire*

Cheminement sur la servitude de marchepied uniquement **pédestre**.  
(Prévoir des chaussures adaptées et de l'anti-moustique).

Possibilité de se connecter à la **Boucle de Vauclaire** et de marcher dans les bois sur un parcours balisé de 3 km (sentier PDIPR).

Des panneaux et des balises vous accompagneront tout au long du parcours.



# Itinérance douce

## Montpon - Ménestérol

10 km  
Pédestre

Office de Tourisme du Pays Montponnais  
Place Clemenceau 24700 MONTPON-MENESTEROL

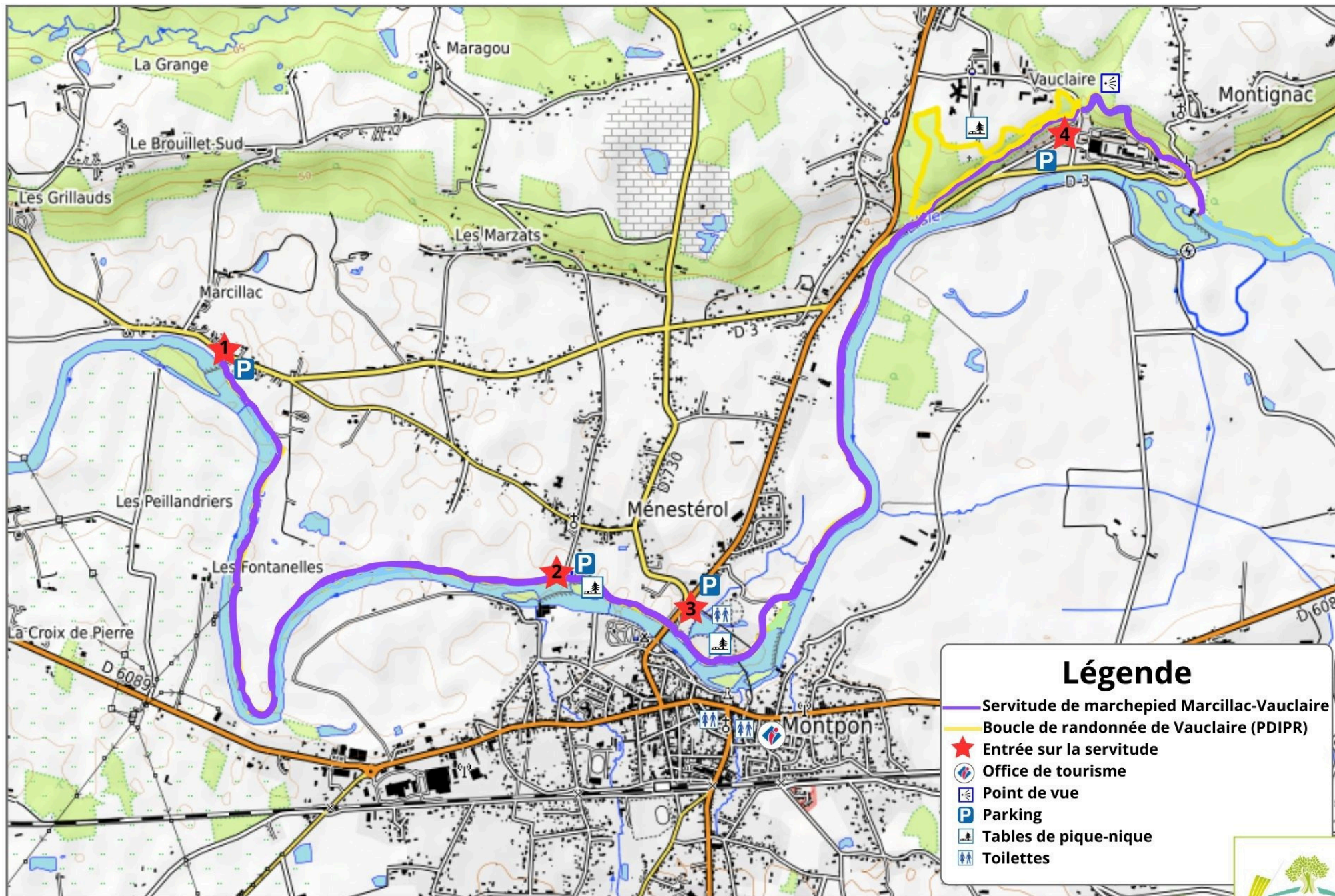
☎ 05 53 82 23 77

🌐 [www.tourisme-isleperigord.com](http://www.tourisme-isleperigord.com)









📘 [TourismeMontpon](#)



Servitude de marchepied  
Marcillac - Vauclaire



## Légende

-  Servitude de marchepied Marcillac-Vauclaire
-  Boucle de randonnée de Vauclaire (PDIPR)
-  Entrée sur la servitude
-  Office de tourisme
-  Point de vue
-  Parking
-  Tables de pique-nique
-  Toilettes

Les contributeurs - OpenStreetMap  
IPNS

